

# KATEGORIE RACE

**Termín závodu: 7.10.2018**

**Trat' závodu:**

Trat' závodů je rozdělena na 5 rychlostních zkoušek, které se odehrávají v několika lokalitách Ještědského hřebene. Tyto rychlostní zkoušky (dále také „RZ“, značeny na jednotlivých mapách závodu červenou barvou) jsou propojeny doporučenými neměřenými přesuny, které vedou po státních silnicích nebo obslužných lesních komunikacích.

**Zajištění trati:**

Organizátor zodpovídá za vyznačení prostoru startu a cíle rychlostních zkoušek. Spoluorganizátor zajistí vyznačení trasy, navigaci na rozcestích a hlídky v místech, kde dochází ke křížení trati s jinou lesní či polní cestou a v místech méně přehledných. Na těchto místech budou také turisté informováni o pořádání závodu.

**Parkování a zázemí závodníků a návštěvníků:**

Zajištěno na centrálním parkovišti Sportovního areálu Ještěd, stejně jako prostory pro registraci, občerstvení, servis apod.

**Sociální zařízení:**

Jsou zajištěna WC pro účastníky i návštěvníky závodu u spodní stanice sedačkové lanovky na vrch Skalka a na centrálním parkovišti Sportovního areálu Ještěd.

**HARMONOGRAM ZÁVODU:**

Start 9:30

Ukončení závodu 16:00

## Mapa č. 1 - RZ1 Race

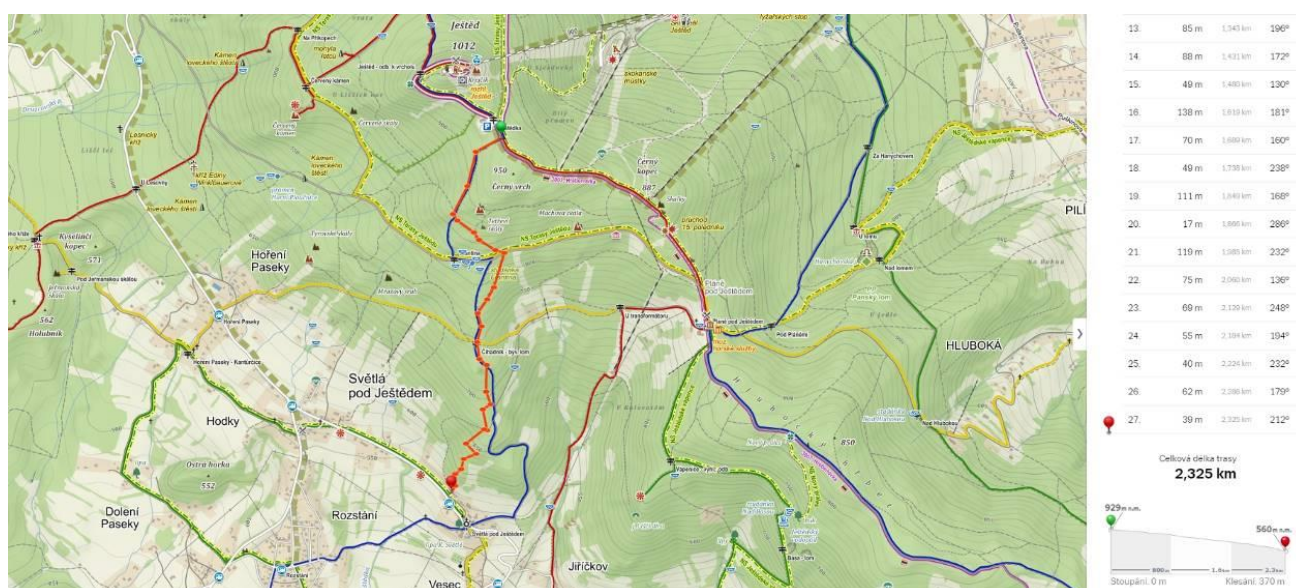
**Značení v mapě:** červená se zlomovými body, zelený praporek – start, červený praporek – cíl

**Přesun na start:** Od dolní stanice lanovky na Skalku vede transfer po zelené turistické značce na Pláně. Poté po hřebenové cestě směr Ještěd až ke startu.

**Start:** Parkoviště na Ještědce, 923 m.n.m.

**Popis trati:** Vede v úvodu po modré turistické značce. Před Čihadníkem na několik set metrů vybočuje ze značené turistické cesty na lesní pěšinu. Pod silnicí se připojuje až k Čihadníku k modré značce a následně projíždí křižovatkou nad lomem u Čihadníku, od které vede pěšinou až do Světlé pod Ještědem.

**Cíl:** hranice obce Světlá pod Ještědem, 550 m.n.m.



## Mapa č. 2 – RZ2 Race

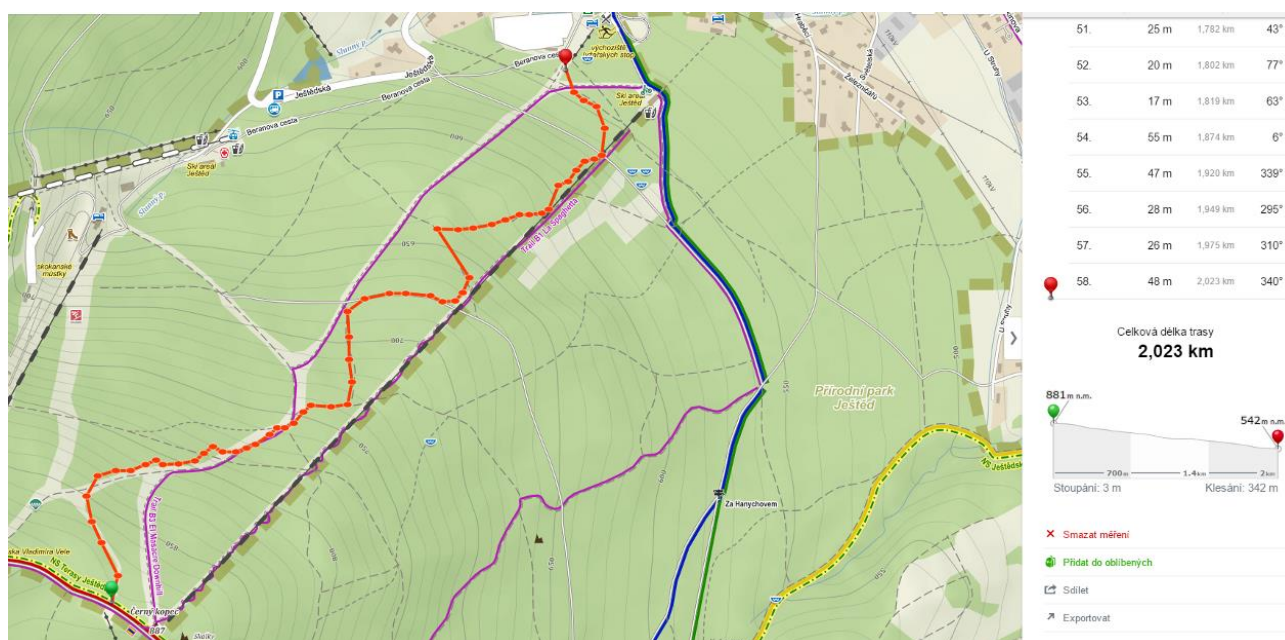
**Značení v mapě:** červená se zlomovými body, zelený praporek – start, červený praporek – cíl

**Přesun na start RZ:** ze Světlé pod Ještědem transfer šotolinovou cestou na Pláně pod Ještědem (z většiny po červené turistické značce) a pak až ke stanici lanovky na Skalku

**Start:** 100 m od horní stanice Skalka - Hřebenová cesta, 887 m.n.m.

**Popis trati:** Od hřebenové cesty nedaleko lanové dráhy na Skalku vede po trati B3 - DH Track. Od ní se u „Václaváku“ odkloní do staré úvozové cesty, po které vede až na střední vrstevnicovou komunikaci. Poté se opět napojí na trať B3, po které vede s odbočkou k velkému wallridu až do cíle.

**Cíl:** loučka vedle centrálního parkoviště, 540 m.n.m.



## Mapa č. 3 – RZ3 Race

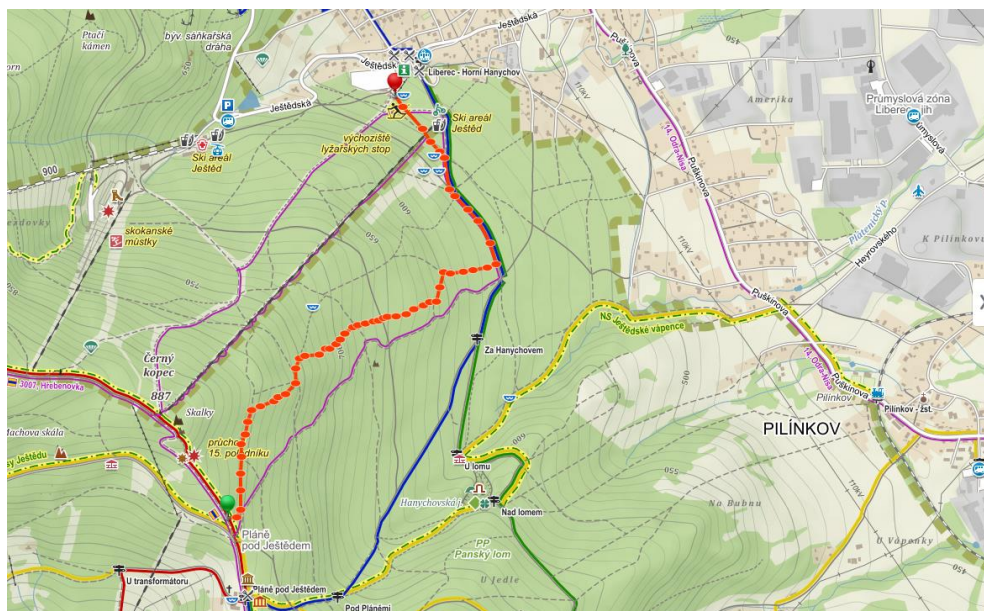
**Značení v mapě:** červená se zlomovými body, zelený praporek – start, červený praporek – cíl

**Přesun na start RZ:** Od dolní stanice lanovky na Skalku vede po zelené turistické značce na Pláně. Poté ca. 100 metrů po hřebenové cestě až ke startu.

**Start:** Nad rozcestím na Pláních, 820 m.n.m.

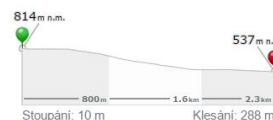
**Popis trati:** Od hřebenové cesty u Plání vede po bývalé Turistické sjezdovce. Od ní pak úvozovou cestou a pěšinou na spodní traverzovou lesní silnici, odkud vede do cíle na Liberecké sjezdovce. Přejezdy vrstevnicových cest budou koordinovány hlídkami.

**Cíl:** loučka vedle centrálního parkoviště, 545 m.n.m.



46.	55 m	1,786 km	318°
47.	67 m	1,854 km	316°
48.	31 m	1,885 km	321°
49.	115 m	1,999 km	351°
50.	28 m	2,028 km	324°
51.	48 m	2,076 km	316°
52.	55 m	2,130 km	328°
53.	106 m	2,236 km	318°
54.	48 m	2,284 km	325°

Celková délka trasy  
**2,284 km**



## Mapa č. 4 – RZ4 Race

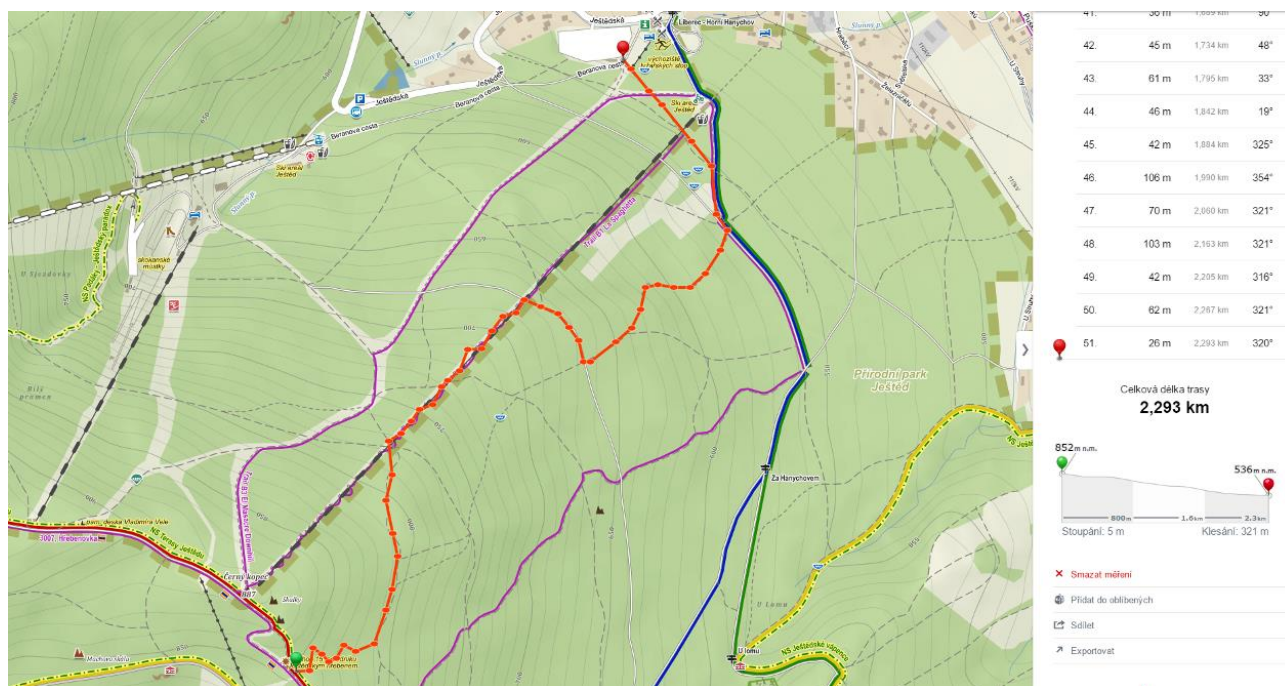
**Značení v mapě:** červená se zlomovými body, zelený praporek – start, červený praporek – cíl

**Přesun na start RZ:** sedačkovou lanovkou na Skalku

**Start:** ca. 200 m pod horní stanicí lanovky na Skalku, 850 m.n.m.

**Popis trati:** Od hřebenové cesty pod horní stanicí lanovky na Skalku vede pěšinou až k druhé traverzové cestě. Po ní pak přichází šlapavý úsek mírně do kopce až k trati B1 – La Spagehtha, na kterou se napojí. Na křižovatce se střední lesní komunikací odbočí z trati B1 – La Spagehtha vpravo a směřuje k úseku značenému B1b – Tobogán. Po jeho průjezdu vede do cíle u centrálního parkoviště. Přejezdy vrstevnicových cest budou koordinovány hlídkami.

**Cíl:** loučka vedle centrálního parkoviště, 540 m.n.m.



## Mapa č. 5 – RZ5 Race

**Značení v mapě:** červená se zlomovými body, zelený praporek – start, červený praporek – cíl

**Přesun na start RZ:** sedačkovou lanovkou na Skalku

**Start:** Horní stanice lanovky na Skalku, 887 m.n.m.

**Popis trati:** Vede po trati pod lanovou drahou na Skalku značené jako B1 – La Spaghetta. Od ní se na první traverzové lesní silnici odkloní k trase B3 – DH Track. Pod střední vrstevnicovou cestou se vrátí zpět do koridoru trati B1 – La Spaghetta. Tou z většiny vede až ke spodní stanici lanovky na Skalku.

**Cíl:** loučka vedle centrálního parkoviště, 545 m.n.m.

